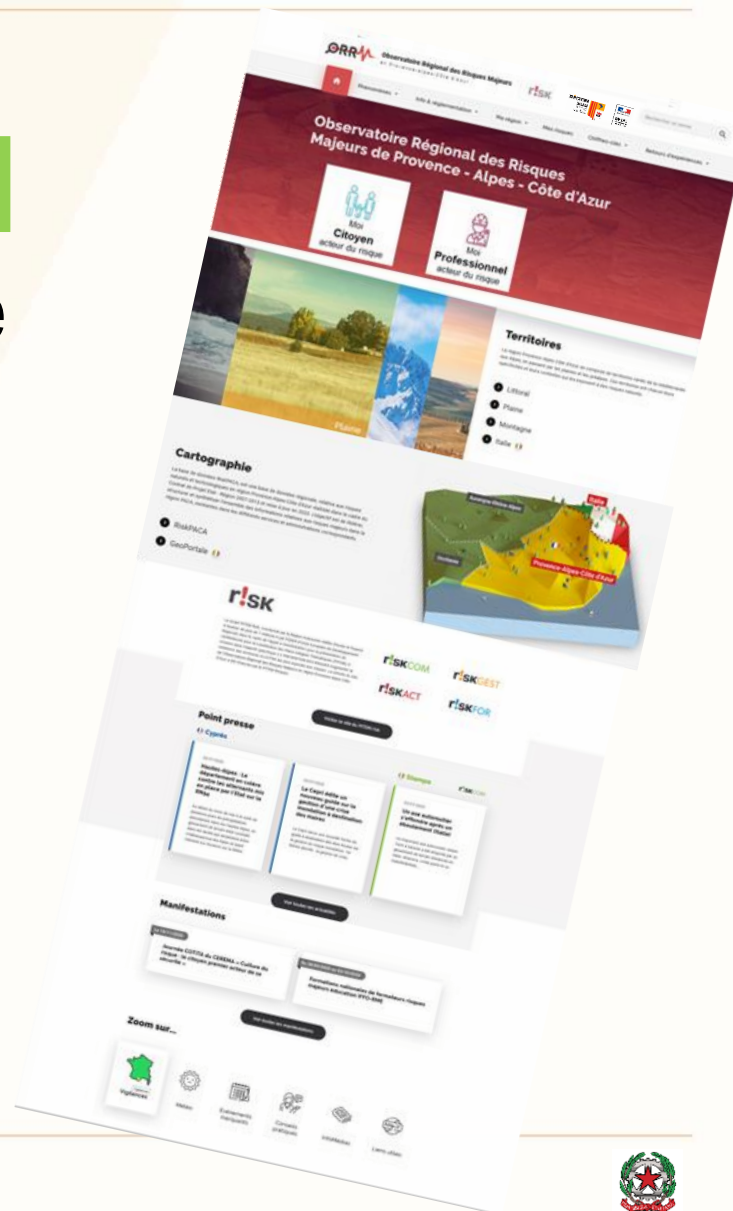


PITEM Risk-COM

Refonte de l'Observatoire Régional des Risques Majeurs en région PACA (ORRM PACA)

BRGM

Chef de projet BRGM :
Nathalie Marçot géologue risques naturels n.marcot@brgm.fr



Refonte Observatoire Régional des Risques Majeurs (ORRM PACA)

Actions dans les projets :

- **PITEM Risk-COM** activités WP3, WP4
- **PITEM Risk-GEST** activités WP3

Mise en production de l'ORRM janvier 2021

Objectifs de la refonte :

- **Améliorer la connaissance** sur les risques naturels et technologiques en région
- **Diffuser l'information** relative aux différents risques majeurs qui peuvent affecter la Région (documentaire et cartographique : **RiskPACA**) ;
- Développer **la culture du risque** via l'outil « **Moi Citoyen** acteur du risque » ;
- Donner de la **visibilité aux acteurs du risque** en région (fédérer le réseau) ;
- Apporter une **aide à la décision pour les professionnels** avec des accès aux données spécifiques via le profil « **Moi professionnel** acteur du risque »
- Relancer une **gouvernance partagée** BRGM – DREAL PACA – REGION Sud PACA

Historique de l'ORM PACA

Historique (BRGM – DREAL - REGION)

- Base de données cartographique SIG RiskPACA (< 2010)
- Portail sur les risques naturels en région PACA (2013-2015)
- Observatoire Régional des Risques Naturels en région PACA dans sa version actuelle (2016)
- Observatoire Régional des Risques Naturels en région PACA dans sa nouvelle version (Refonte du site) prévue pour janvier 2021

Partenariat

- Partenariat historique technique et financier BRGM – DREAL PACA – Région SUD PACA
- Depuis 2017 - 2020 : BRGM – DREAL PACA (mise à jour de données, hébergement, gouvernance)
- 2018-2021 : Financement et partenariat Européen PITEM Risques (ALCOTRA)

Objectifs de l'ORRM PACA

Améliorer la connaissance et diffuser l'information relative aux différents risques majeurs qui peuvent affecter la Région.

Mise en place d'une **gouvernance**.

Fédérer le réseau régional d'acteurs (Etat, Région, collectivités, associations, industriels, assureurs, grand public...) et **partager la connaissance** pour :

- inciter les citoyens à être acteurs de la prévention ;
- adapter les champs d'observation au service de l'action en tenant compte des évolutions et des besoins des territoires.

Ce nouvel Observatoire met l'accent sur :

- **la responsabilité du Citoyen en tant qu'acteur de sa sécurité**, en fournissant les **éléments de connaissance adaptés**
- **la diversité des territoires de la région**
- **la base de données cartographiques régionale RiskPACA**

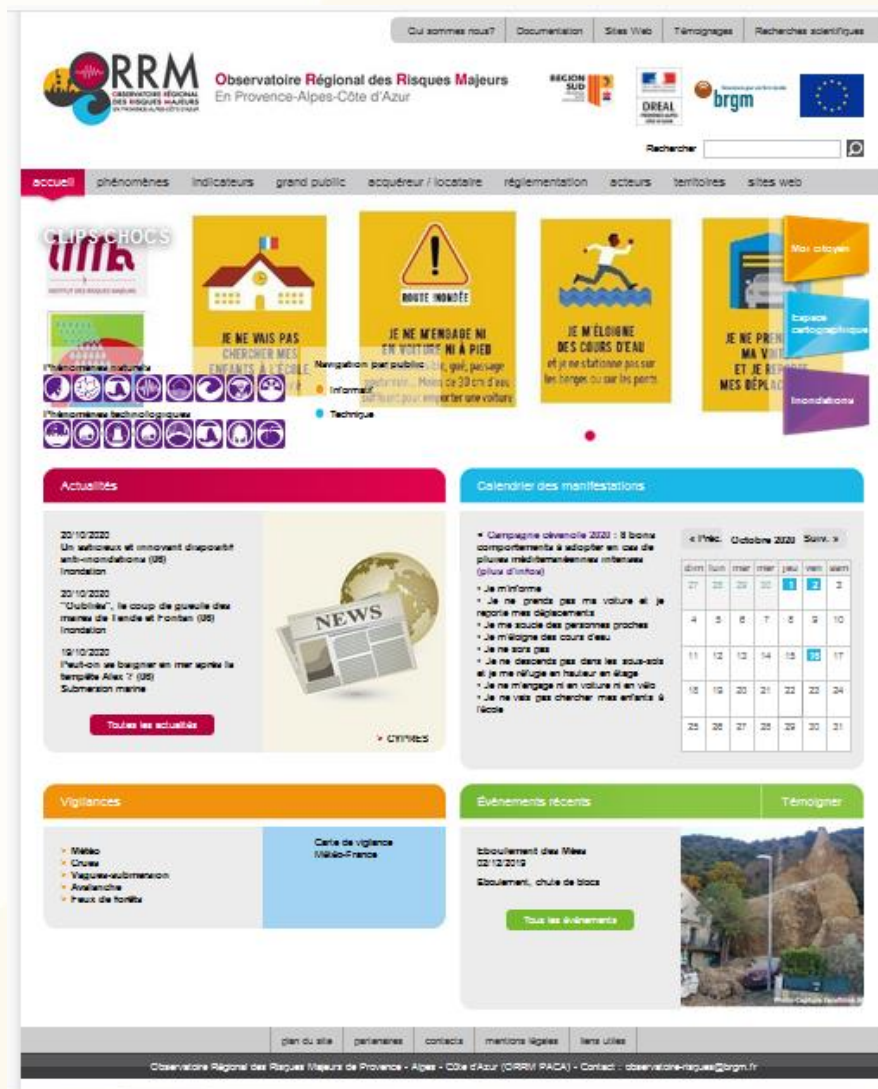
Refonte Observatoire Régional des Risques Majeurs (ORRM PACA)

Trois prestations dans le cadre du PITEM :

- **Prestation externe interim** sur écriture d'un cahier des charges pour un marché de prestation informatique sur la refonte totale du site de l'ORRM et mise à jour et rédaction des nouvelles rubriques du nouveau site de l'ORRM
- **Prestation externe informatique marché TMA/TME : entreprise GFI** pour refonte complète du site de l'Observatoire Régional des risques Majeurs (ORRM) et de son module cartographique indépendant (RiskPACA) :
 - Mise à jour design et organisation du site Internet de l'ORRM
 - Création de nouvelles fonctionnalités, notamment dans l'outil Moi Citoyen
 - Mise en évidence du caractère « montagne » de l'ORRM PACA et des liens avec le portail et geoportale RiskNat
- **Prestation externe thématique du PARN** (Pôle Alpin des Risques Naturels) pour mise à jour des connaissances sur les risques en montagne et des bases de données projets (y compris projets Européens)

Mise en production de l'ORRM janvier 2021

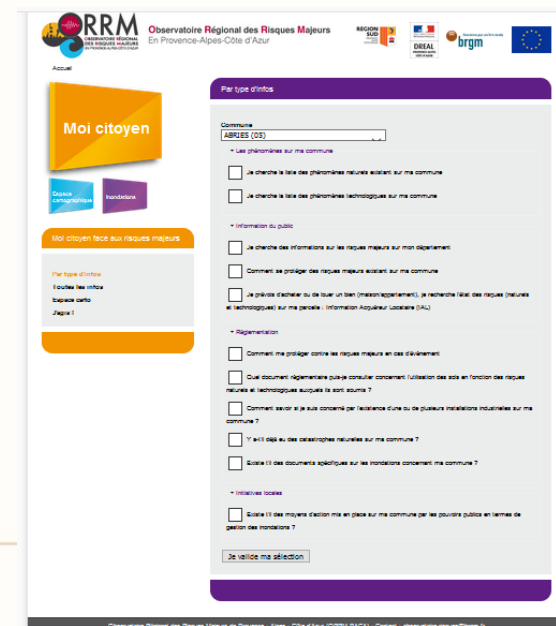
Site actuel de l'ORM PACA



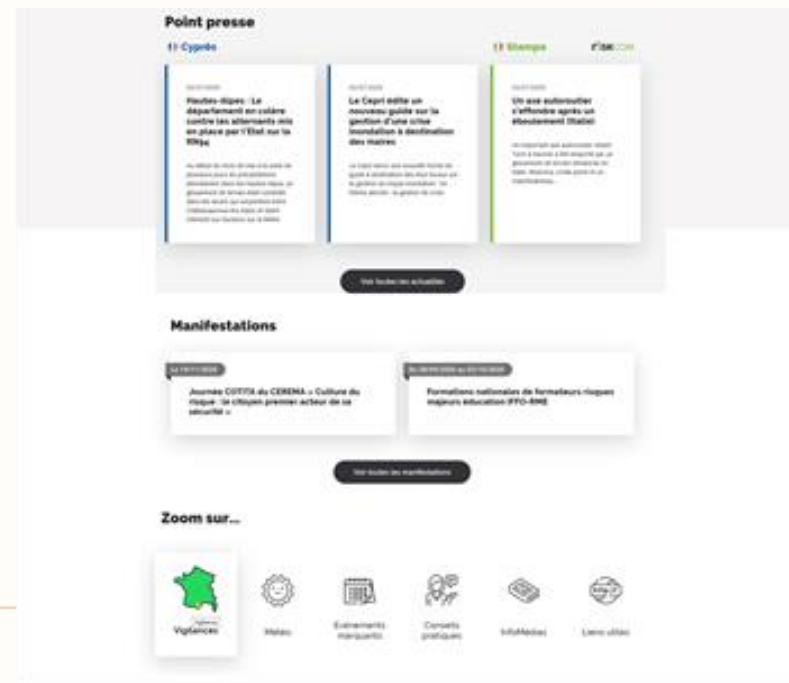
Module cartographique RiskPACA




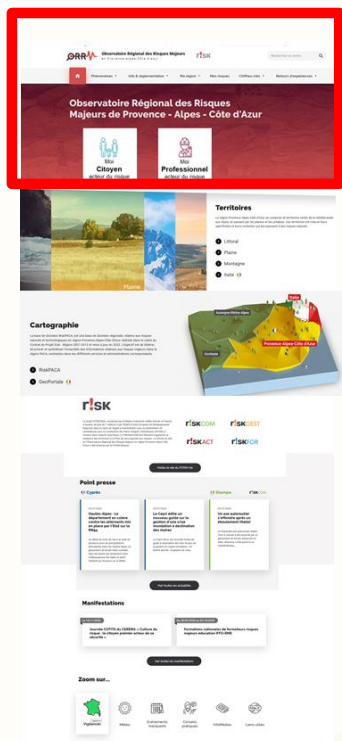
Outil Moi Citoyen



Futur site Internet ORRM

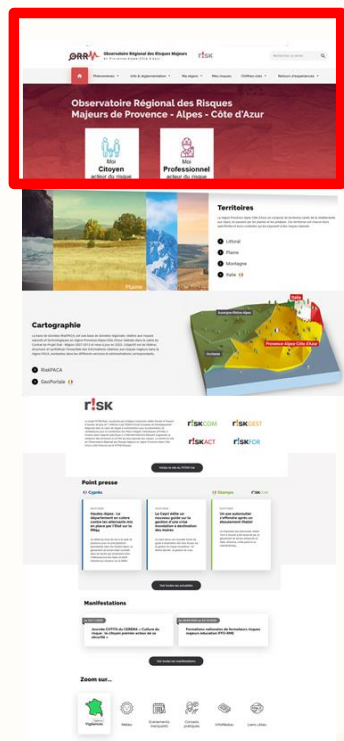


Futur site Internet ORRM



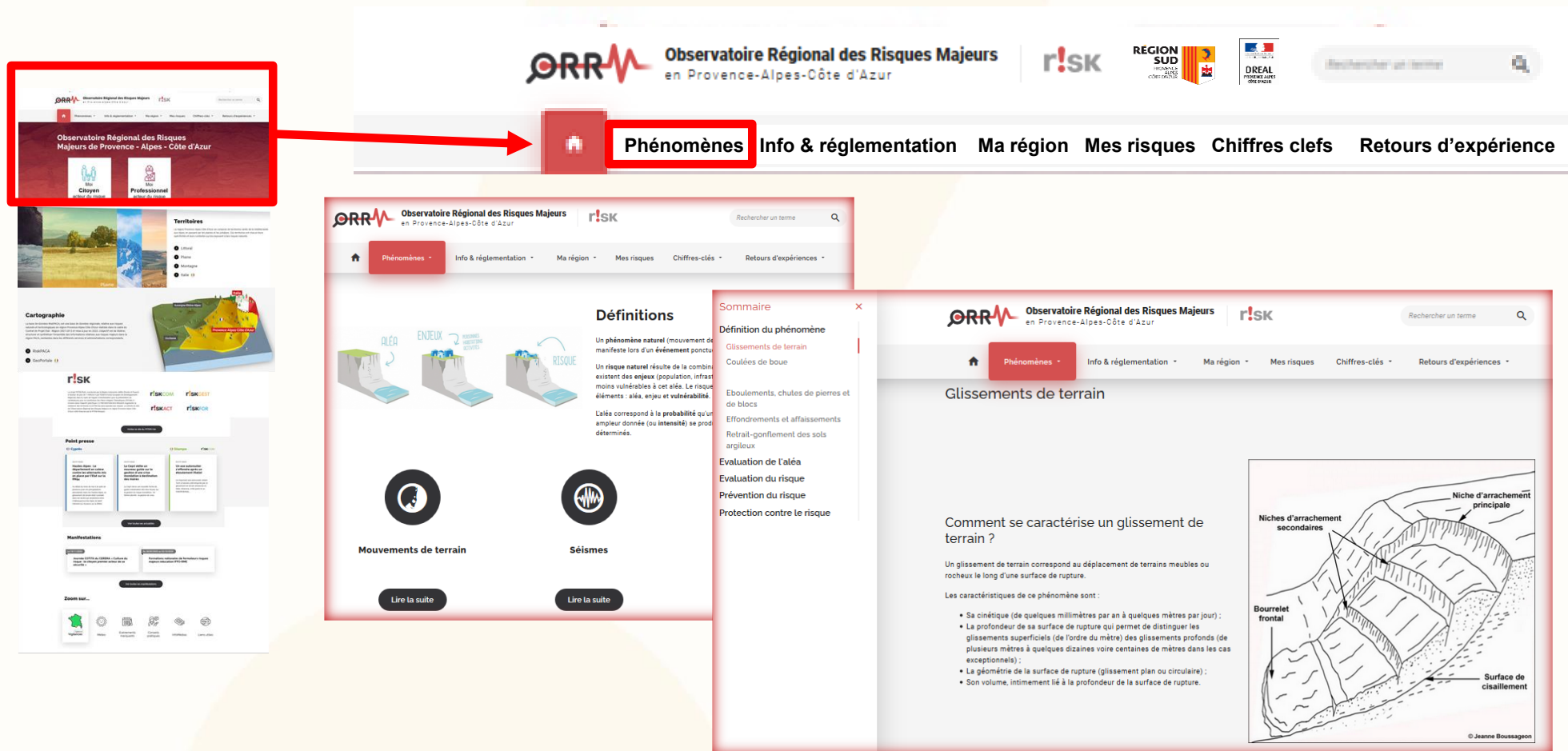
*Faire passer la notion
d'acteur du risque !*

Futur site Internet ORRM

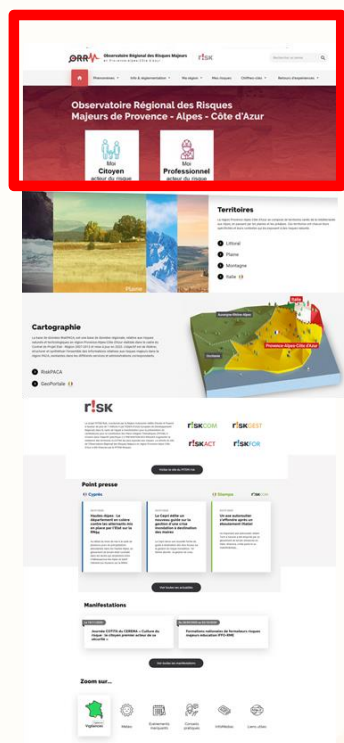


**Connaissances sur les
phénomènes naturels et
technologiques**

Futur site Internet ORRM

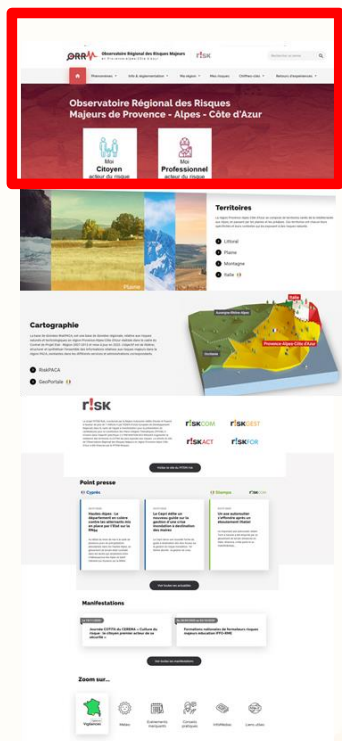


Futur site Internet ORRM



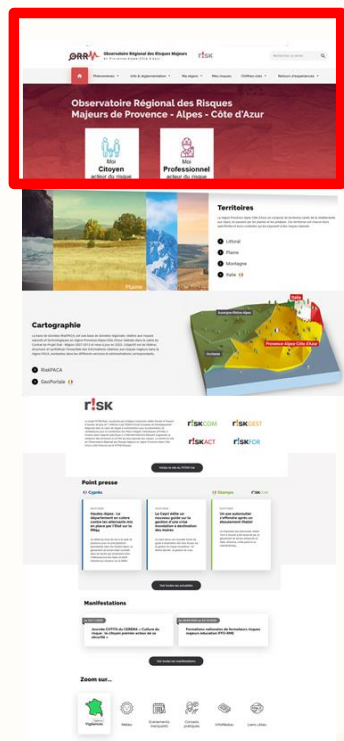
**Documents d'information
et de réglementation en
vigueur**

Futur site Internet ORRM



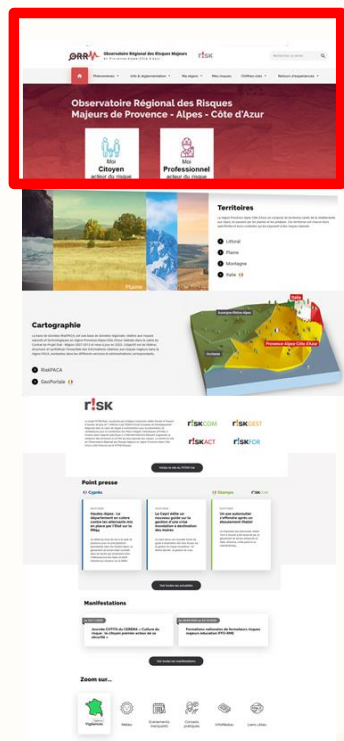
**Connaissances des risques
par territoire (littoral, plaine,
montagne....), des acteurs et
des actualités**

Futur site Internet ORRM



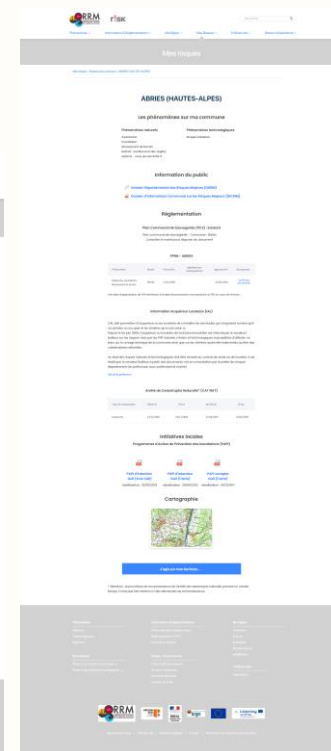
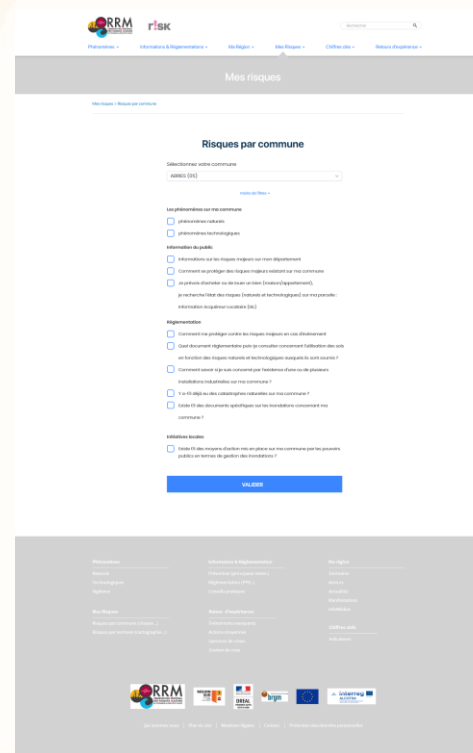
**Accès aux Portails
spécifiques Moi Citoyen et
Moi Professionnel acteur
du risque**

Futur site Internet ORRM

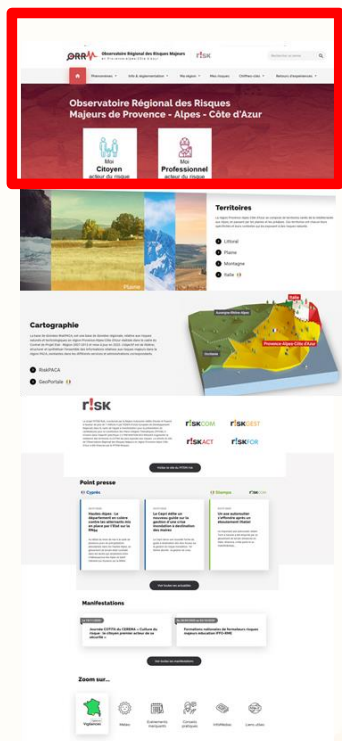


Nouvel outil Moi Citoyen

Basé sur des API
GEORISQUES pour les
données nationales et
une saisie locale pour les
locales (ex : STEPRIM...)

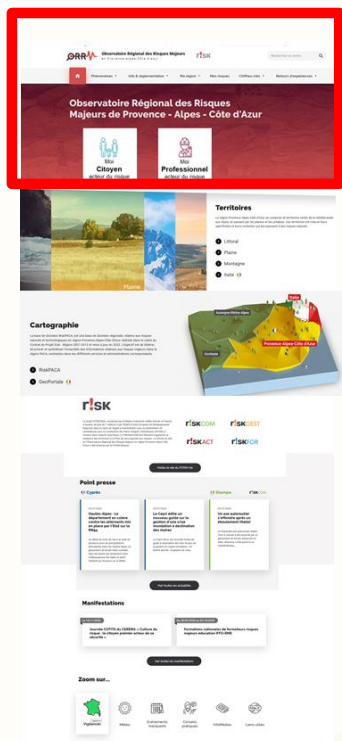


Futur site Internet ORRM



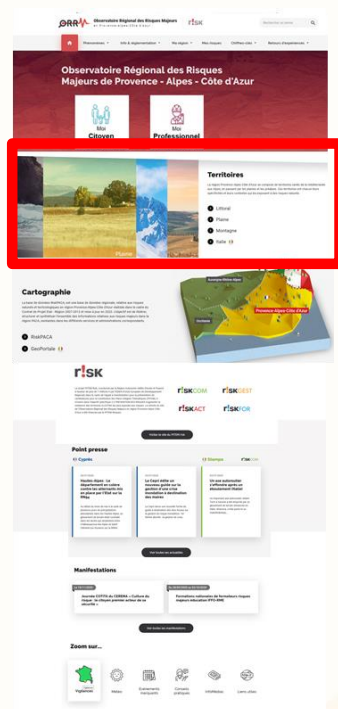
**Indicateurs et chiffres clefs
sur la gestion des risques en
région PACA**

Futur site Internet ORRM



Retours d'expérience sur des événements récents et marquants en région PACA

Futur site Internet ORRM



Valoriser l'accès
de l'information
par territoire

Lien direct vers le portail
RiskNat : <http://www.risknet-alcotra.org/>


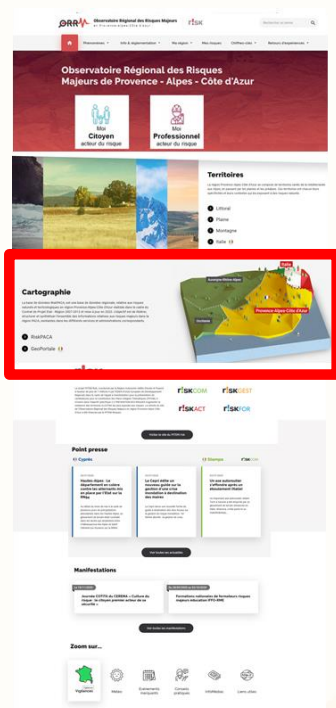


Futur site Internet ORRM

**Accès aux
différents portails
cartographiques
interactifs**

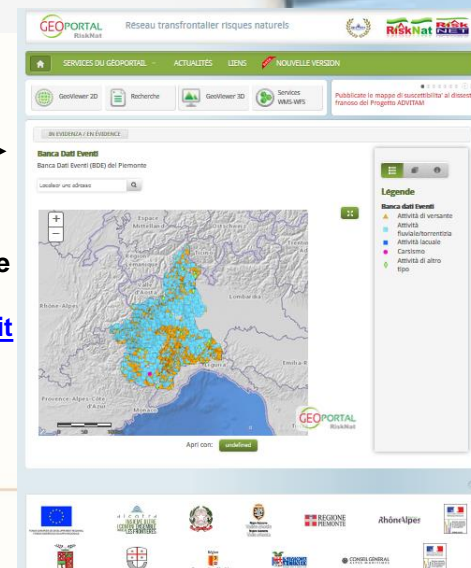
Nouvel outil cartographique
RiskPACA en cours de
développement (PITEM Risk-
GEST) :

<http://riskpaca.brgm.fr/Home/Carto>

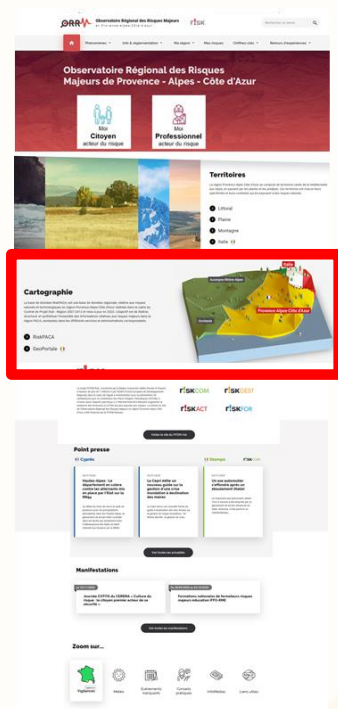


Lien direct vers le GeoPortale
RiskNet :

<http://webgis.arpa.piemonte.it/risknat/>



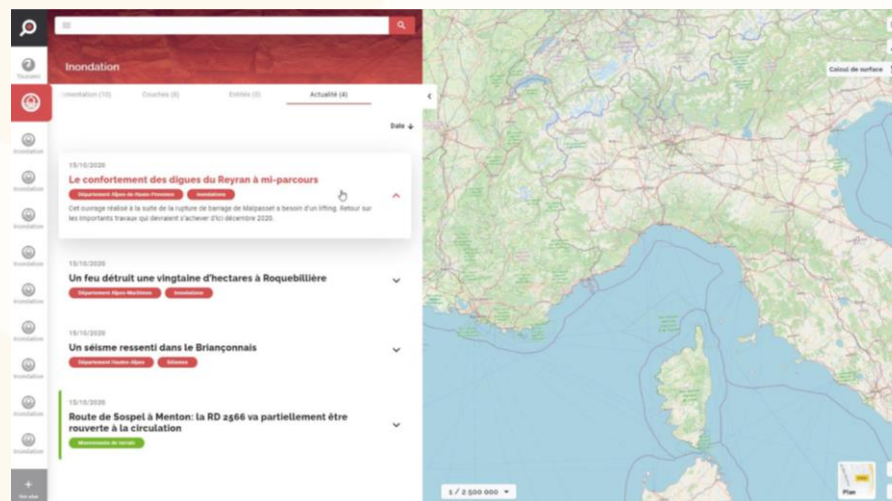
Futur site Internet ORRM



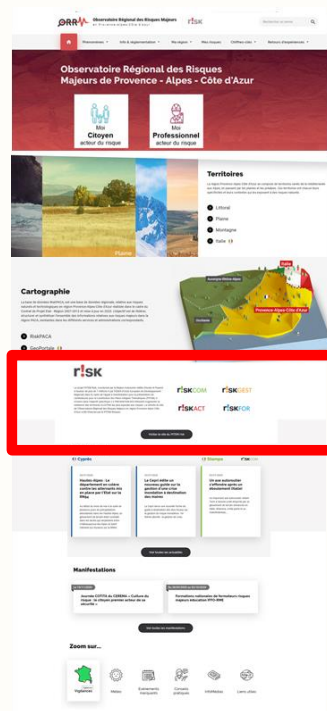
**Nouvel outil cartographique
RiskPACA (PITEM Risk-GEST) :**
<http://riskpaca.brgm.fr/Home/Carto>

Basé sur :

- Des API GEORISQUES
- Des services web provenant de Moi citoyen (données locales) et de Data-Sud pour les couches SIG BRGM et organismes externes
- Des presets contextualisés



*Liens vers les sites
des PITEM par
projet*



r!SK

Lorem ipsum dolor sit amet, consectetur adipiscing elit, sed do eiusmod tempor incididunt ut labore et dolore magna aliqua. Quis ipsum suspendisse ultrices gravida. consectetur adipiscing elit, sed do eiusmod tempor incididunt ut labore et dolore.

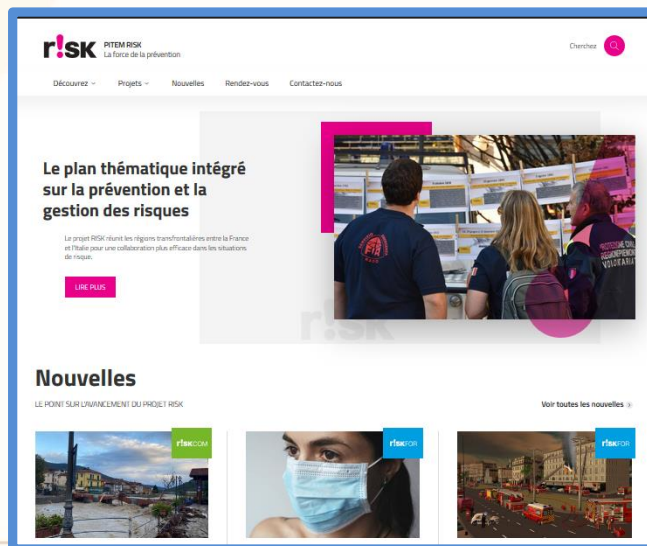
r!SKCOM

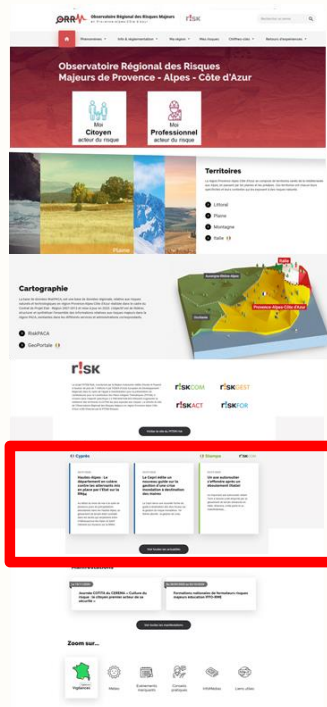
r!SKGEST

r!SKACT

r!SKFOR

Visitez le site du risk





**Liens vers des actualités de la presse
numérique Française et Italienne sur
des événements en cours**

Point presse

Cyprès



04/07/2020

Hautes-Alpes : Le département en colère contre les alternants mis en place par l'Etat sur la RN94

Au début du mois de mai à la suite de plusieurs jours de précipitations abondantes dans les Hautes-Alpes, un glissement de terrain était constaté dans les lacets qui serpentent entre Châteauneuf-les-Alpes et Saint-Clement-sur-Durance sur la RN94.

03/07/2020

Le Cepri édite un nouveau guide sur la gestion d'une crise inondation à destination des maires

Le Cepri lance une nouvelle forme de guide à destination des élus locaux sur la gestion du risque inondation. 1er thème abordé : la gestion de crise.

Stampa



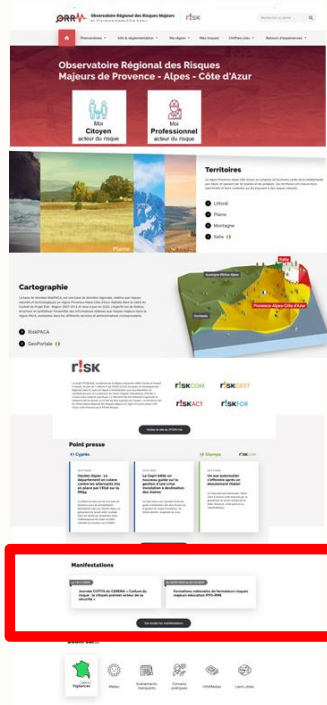
r!SKCOM

03/07/2020

Un axe autoroutier s'effondre après un éboulement (Italie)

Un important axe autoroutier reliant Turin à Savone a été emporté par un glissement de terrain dimanche en Italie. #Savona, crolla parte di un viadotto ...

[Voir toutes les actualités](#)



**Liens vers des manifestations
organisées sur la thématique des
risques naturels en région PACA**

Manifestations

Le 19/11/2020

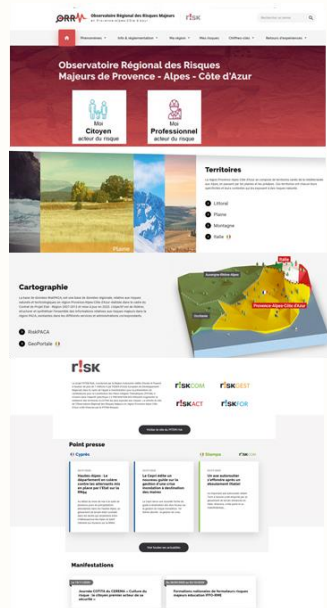
**Journée COTITA du CEREMA « Culture du
risque : le citoyen premier acteur de sa
sécurité »**

Du 28/09/2020 au 02/10/2020

**Formations nationales de formateurs risques
majeurs éducation IFFO-RME**

[Voir toutes les manifestations](#)

Liens vers des
rubriques
spécifiques et
techniques



Zoom sur...



Métiers



Evénements
marquants



Conseils
pratiques



InfoMedia



Liens utiles



Mise en production de l'ORRM janvier 2021

Merci pour votre attention!
Grazie per l'attenzione!

